























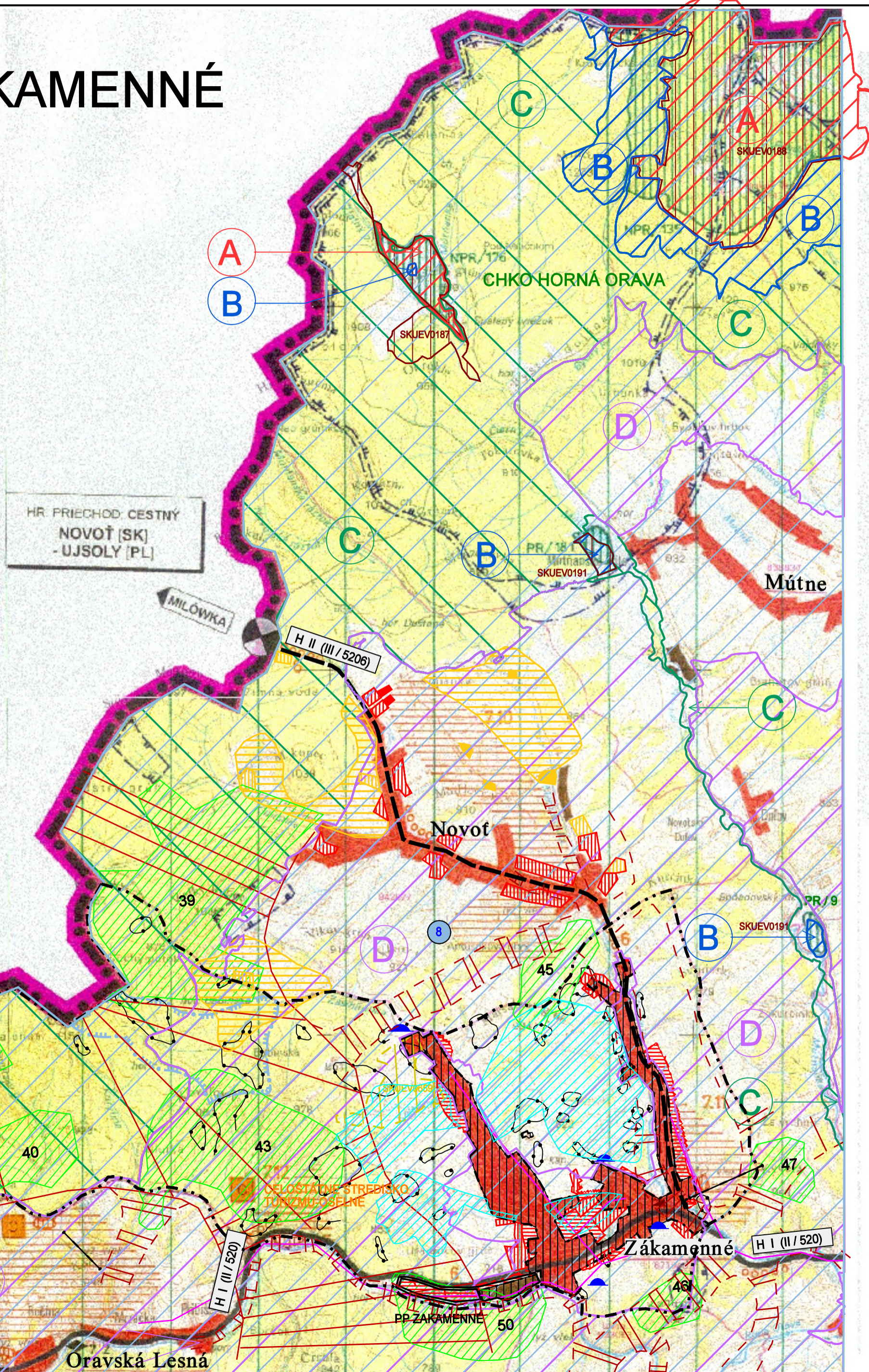












































































ÚZEMNÝ PLÁN OBCE ZÁKAMENNÉ




























LEGENDA

STAV

-  HRANICA KATASTRÁLNEHO ÚZEMIA
-  ZASTAVANÉ ÚZEMIE OBCE K 1.1.1990
-  ROZŠÍRENIE ZASTAVANÉHO ÚZEMIA OBCE
-  ZÓNA A CHKO HORNÁ ORAVA
-  ZÓNA B CHKO HORNÁ ORAVA
-  ZÓNA C CHKO HORNÁ ORAVA
-  ZÓNA D CHKO HORNÁ ORAVA
-  PROVINCIONÁLNY BIKORIDOR ORAVSKÉ BESKYDY
-  REGIONÁLNY BIKORIDOR
-  REGIONÁLNE BIOCENTRÁ
-  39 - VEĽKÝ KOPEC
-  40 - GONKULA
-  41 - VYSOKÁ MAGURKA
-  43 - POD KLUTKOV, KOVALOV VRCH
-  45 - MARŠALKOV GRŮŇ
-  46 - KAMENNÝ VRCH
-  47 - KÝČERA
-  48 - KURČINKA
-  50 - PREDNÁ FILOVÁ
-  VZDUŠNÉ VEDENIE ELEKTRICKEJ ENERGIE VN (22kV)
-  ČISTIČKA ODPADOVÝCH VÔD
-  VODOJEM
-  LYŽIARSKÉ VLEKY
-  MELIOROVANÉ PÔDY - ODVODNENIE


















STAV	NÁVRH	VÝHL'AD	
			HRANICA SLOVENSKEJ REPUBLIKY
			HRANICA RIEŠENÉHO ÚZEMIA
			HRANICA OKRESU
			HRANICA KATASTRÁLNEHO ÚZEMIA
			OBYTNÉ PLOCHY
			PLOCHY PRIEMYSELNEJ VÝROBY SKLADOV
			ZARIADENIA POĽNOHOSPODÁRSKEJ VÝROBY
			PLOCHY ŠPORTOVÝCH ZARIADENÍ
			PLOCHY REKREÁCIE A TURIZMU
			REKREAČNÝ PRIESTOR VYŠŠIEHO VÝZNAMU
			PLOCHY VÝZNAMNEJ ZELENE A CINTORINOV
			CESTA I. A II. TRIEDY
			HRANIČNÝ PRIECHOD CESTNÝ
			CYKLOMAGISTRÁLY PODĽA SLOVENSKEHO CYKLOKLUBU
			CYKLOMAGISTRÁLY DOPLNENÉ PODĽA ÚPN VÚC
			ZDROJ ZNEČISŤOVANIA VÔD
			OCHRANNÉ PÁSMA NPR A PR - IV*
			LOKALITA SVETOVÉHO KULTÚRNEHO DEDIČSTVA
			PAMIATKOVÁ ZÓNA VYTIPOVANÁ SKANZENY (EXPOZÍCIE ĽUDOVEJ ARCHITEKÚRY V PRÍRODE)
			NÁRODNÁ KULTÚRNA PAMIATKA
			HRANICA CHRÁNENEJ VODOHOSPODÁRSKEJ OBLASTI
			OCHRANNÉ PÁSMA VODNÝCH ZDROJOV 2°
			OCHRANNÉ PÁSMA VODNÝCH ZDROJOV 3°
			OP PRÍRODNÝCH LIEČIVÝCH MINERÁLNYCH VÔD 2°
			OP PRÍRODNÝCH LIEČIVÝCH ZDROJOV A MINERÁLNYCH VÔD 3°
			NÁRODNÝ PARK - III°
			OCHRANNÉ PÁSMA NÁRODNÉHO PARKU - II°
			OCHRANNÉ PÁSMA NÁRODNÉHO PARKU NA ZRUŠENIE - I°

			CHRÁNENÁ KRAJINNÁ OBLASŤ - II°
			NÁRODNÁ PRÍRODNÁ REZERVÁCIA - V°
			PRÍRODNÁ REZERVÁCIA - V°
			NÁRODNÁ PRÍRODNÁ PAMIATKA - V°
			PRÍRODNÁ PAMIATKA - V°
			CHRÁNENÝ AREÁL - IV°
			CELOŠTÁTNE STREDISKO TURIZMU
			NAVROVANÉ CHRÁNENÉ ÚZEMIA EURÓPSKEHO VÝZNAMU NATURA 2000
			NAVRH. CHRÁNENEJ VTÁCIE ÚZEMIE

PODKLAD Z ÚPN VÚC ŽILINSKÝ KRAJ A JEHO AKTUALIZÁCIE (27.04.2005)

LEGENDA (ZMENY A DOPLNKY č.1)

			OBYTNÉ PLOCHY A PLOCHY OV
			JAVY NA ZRUŠENIE, NEPLATNÉ ÚDAJE
			SVAHOVÉ DEFORMÁCIE
			PHO ZDROJOV PITNÝCH VÔD III° POVODIE VODNEHO TOKU
			CHU NATURA 2000 - SKUEV0659 KOLENOVÁ



Architektonický ateliér **Gam** Nám.A.Hlinku 27,Ružomberok

NÁZOV DOKUMENTÁCIE	ÚZEMNÝ PLÁN OBCE ZÁKAMENNÉ ZMENY A DOPLNKY č.1
NÁZOV VÝKRESU	ŠIRŠIE VZŤAHY
OBJEDNÁVATEĽ DOKUMENTÁCIE:	OBEC - ZÁKAMENNÉ
AUTORI RIEŠENIA:	ING.ARCH. MARIÁN GOČ, AUTORIZOVANÝ ARCHITEKT ING.ARCH. LUCIA KRUPOVÁ
ODBORNÁ SPOLUPRÁCA:	ING.PETER GAŽÍK, ING.ANTON GALAS, ING.VLADIMÍR OTTO, JANKA RECHTORIKOVÁ, ZUZANA TAKÁČOVÁ
ČÍSLO ZÁKAZKY	8314 - 20
DÁTUM	SEPTEMBER 2015
MIERKA VÝKRESU	1 : 50 000
ČÍSLO VÝKRESU	1