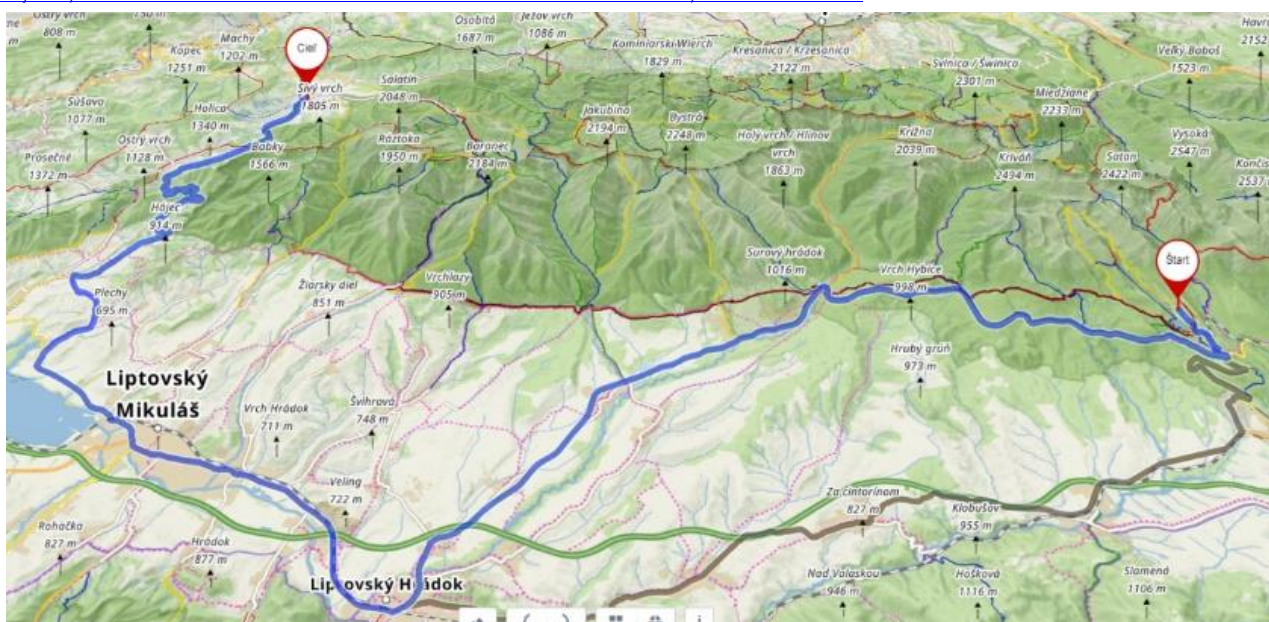


1. Etapa: 30. Máj – štvrtok 80 km

Hotel FIS, Vysoké Tatry – Štrbské Pleso, cesta K vodopádom, Mierne doprava na Szentiványho, doprava smerom na č. 537, doľava smerom na č. 2358 - Liptovská Kokava, na juhozápad na č. 2358, cez Československej armády/2358, doľava na č. 537, Mierne doprava na Slovenského národného povstania/18, č. 18 ulica Okoličianska, Ul. 1. mája 135/41, Č.18, ul. Garbiarska, Liptovský Mikuláš, výjazd z námestia po tej istej trase OPAČNE na č.18 doprava smer kruhový objazd, Kruhový objazd na 584 Jánošíkovo námestie, 584 Revolučná, 584 Matušku, 584 Ráztocká, na 2320, na 584 až do Zuberec.

<https://sk.mapy.cz/turisticka?planovani-trasy&m3d=1&height=23343&yaw=0&pitch=-45&l=0&rc=9uDASxI-Ja9to55x8MDA&rs=osm&rs=osm&ri=137887410&ri=1015718149&mrp=%7B%22c%22%3A114%7D&xc=%5B%5D&rwp=1%3B9u2H1xTWHr99xklhCK99q1QhTba7wj.ca2yhawaG-1lY99TKNbdDa3QxTLCDBfraOQ9i3hUxT3VQ&x=19.7928095&y=49.1267058&z=12>

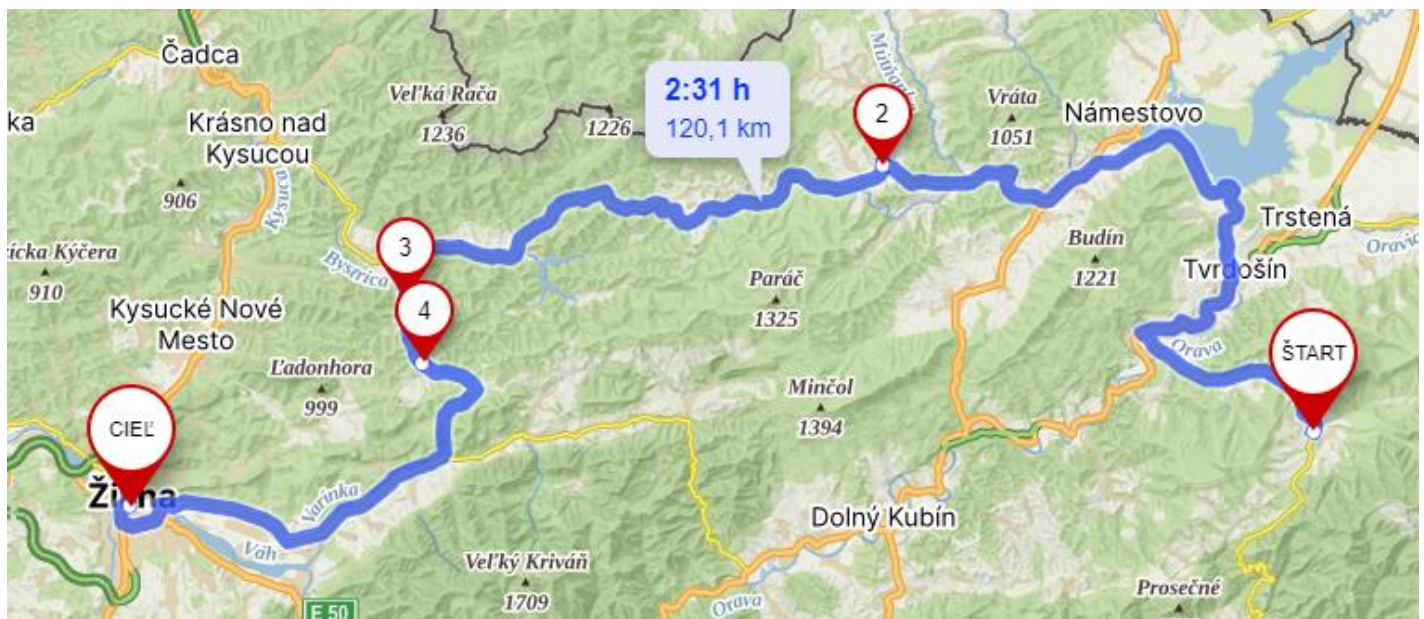


2. Etapa: 31. Máj – piatok 119 km

Zuberec 584, Habovka, Oravský Biely Potok, Podbiel, odbočiť do prava na E77, Nižná 59 (E77), Krásna Hôrka, odbočiť doľava na 520, po 520 okolo Oravskej Priehrady, cez Vavrečka, Lokca, Breza, Krušetnica, 520, **Zákamenné (stojíme)**, Oravská Lesná, stále po 520, Vychylovka, Nová Bystrica, **Stará Bystrica (obedujeme)**, odbočiť doľava na Radôstka, Lutiše, na 583, Belá, Stráža, Krasňany, vjazd do Žilina po 583A, po Ľavobrežná v Žiline, privítanie na pred ŽSK Predsedníčkou ŽSK a primátorom Za, občerstvenie, program, fotografovanie, presun na Bulvár do PORKBELLY GASTROHOUSE a odtiaľ do Hotela Holiday Inn.

<https://sk.mapy.cz/turisticka?planovani->

[trasy&l=0&rc=9to55x8MDA9s9ZYx8ygh9r9ABx83ka9rP8rx8Akw&rs=osm&rs=osm&rs=osm&rs=osm&ri=1015718149&ri=1015718174&ri=1015718258&ri=1015718430&mrp=%7B%22c%22%3A114%7D&xc=%5B%5D&x=19.1596461&y=49.2969049&z=11](https://sk.mapy.cz/trasy&l=0&rc=9to55x8MDA9s9ZYx8ygh9r9ABx83ka9rP8rx8Akw&rs=osm&rs=osm&rs=osm&rs=osm&ri=1015718149&ri=1015718174&ri=1015718258&ri=1015718430&mrp=%7B%22c%22%3A114%7D&xc=%5B%5D&x=19.1596461&y=49.2969049&z=11)

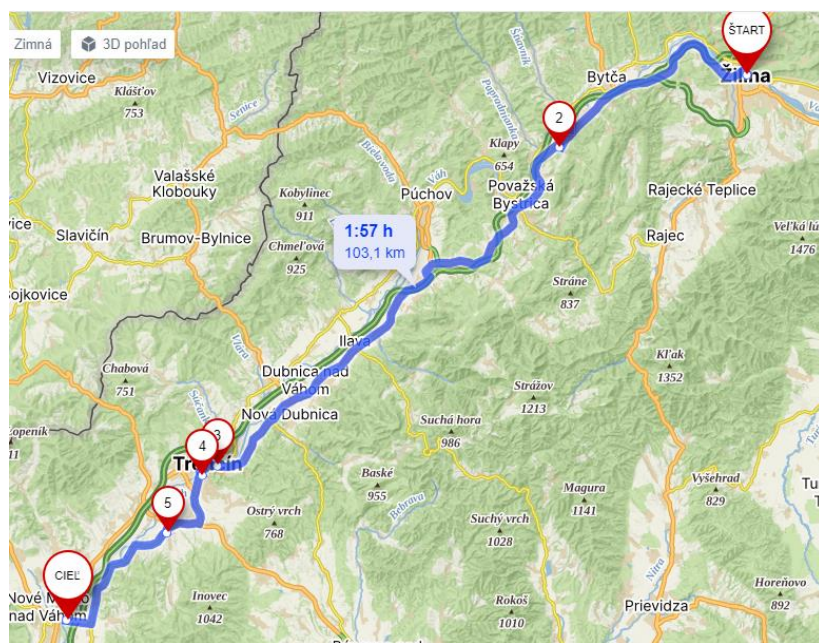


3. Etapa: 1. jún – sobota 103 km

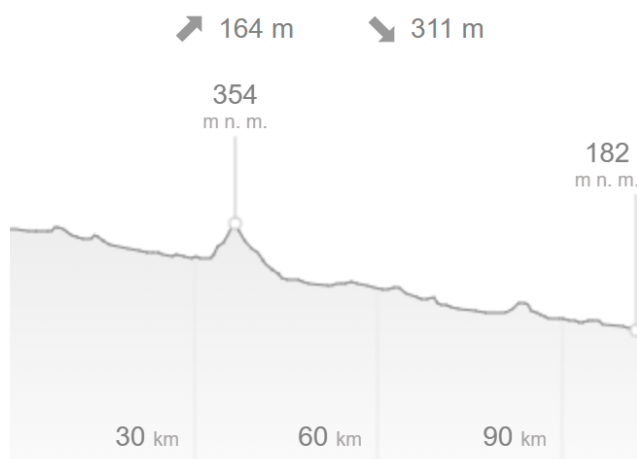
Holiday Inn, Športová, Kysucká, Lavobrežná, Estakáda, odbočiť smer Bratislava, Kragujevská, 61, Hričovská 61, odbočiť **na Plevník-Drieňové (stojíme)**, Z Plevník-Drieňové výjazd na 61, po 61 až do Považská Bystrica, prejazd cez križovatku na 61, Visolaje, Beluša, 618, 61, Ladce, Košeca, Ilava, Dubnica nad Váhom, po ceste č. 61, Trenčianska Teplá, stále po ceste č. 61, doprava na Želeničná, na 61, Hasičská, Električná, doľava k **Dolnej Stanici TSK Trenčín(stojíme)**, Legionárska, 507 Električná, 507, E572, Trenčianske Stankovce, 507, Beckov, doprava 515 do cieľa Zelená Voda

<https://sk.mapy.cz/zakladni?planovani->

[trasy&rc=9rPnRx8DAY9afOyxTk329pSLWxS4IdDv_dvZ9p4ZhxRl39ooiwxRVYN&rs=osm&rs=osm&rs=osm&rs=osm&rs=osm&ri=136310439&ri=1015718680&ri=1067188180&ri=1005647557&ri=1015718558&ri=136310952&mrp=%7B%22c%22%3A112%7D&xc=%5B%22SVK%22%2C%22CZE%22%2C%22DEU%22%2C%22AUT%22%5D&rut=1&x=18.0632488&y=48.9655063&z=10](https://sk.mapy.cz/zakladni?planovani-trasy&rc=9rPnRx8DAY9afOyxTk329pSLWxS4IdDv_dvZ9p4ZhxRl39ooiwxRVYN&rs=osm&rs=osm&rs=osm&rs=osm&rs=osm&rs=osm&ri=136310439&ri=1015718680&ri=1067188180&ri=1005647557&ri=1015718558&ri=136310952&mrp=%7B%22c%22%3A112%7D&xc=%5B%22SVK%22%2C%22CZE%22%2C%22DEU%22%2C%22AUT%22%5D&rut=1&x=18.0632488&y=48.9655063&z=10)



	Štart Holiday Inn Zilina, an IHG H... Sportova 2, Zilina, Slovensko	24,4 km za 25 min
	Bod 2 Plevník-Drieňové Slovensko	50,8 km za 58 min
	Bod 3 Železničná stanica Trenčín Trenčín, Slovensko	2,4 km za 4 min
	Bod 4 K dolnej stanici Trenčín, Slovensko	9,3 km za 13 min
	Bod 5 Trenčianske Stankovce Slovensko	16,1 km za 18 min
	Cieľ Zelená voda Nové Mesto nad Váhom, Slovensko	

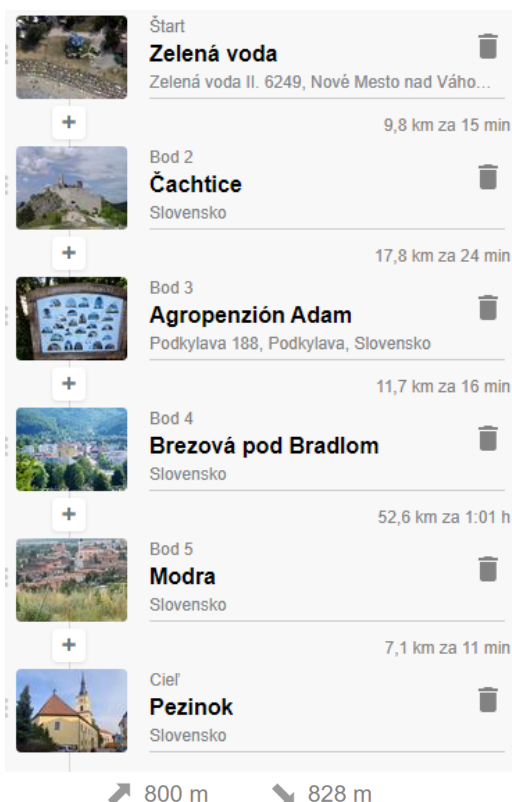
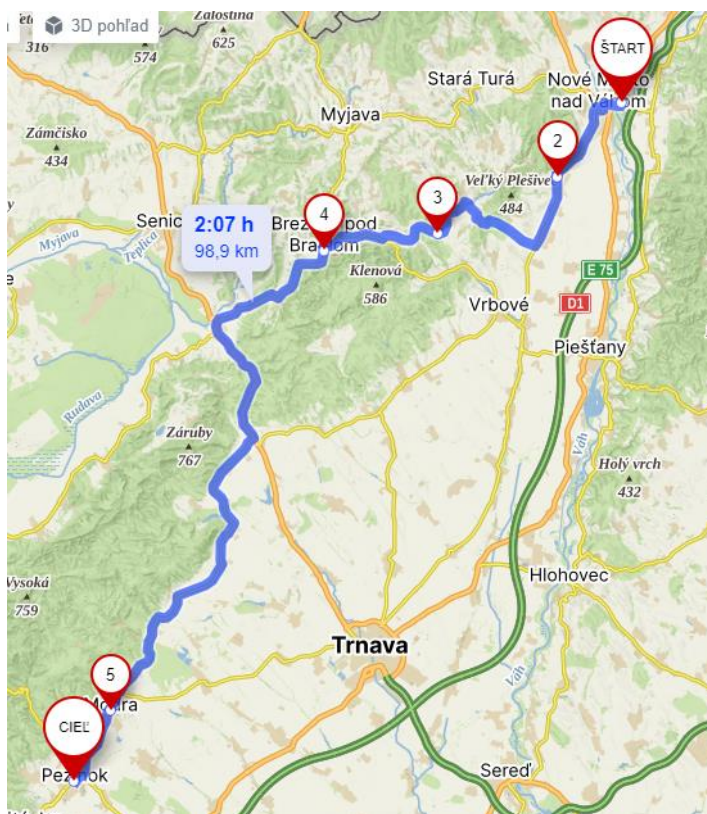


4. Etapa: 2. jún – nedeľa 100 km

Nové Mesto nad Váhom, vjazd do Nového Mesta n. Váhom, zo 61 na cestu č. 54, odbočiť na Odborársku ulicu, ulica č. 504, ulica D. Štubňu, Ochrancov mieru, cesta č. 504, Čachtice, 504, Častkovce, Podolie, Za dedinou prvá doprava ! Obuchovci, Švehlová, Dobrá Mera, 2x doľva, Agropenzion.

Smerom doprava na Košariská, cesta č. 499, príchod do Brezová pod Bradlom, odbočiť doľava na cestu č. 501, vstup do Hradište pod Vrátnom, Jablonica, odbočiť na 51 smer Trstín, z Trstína odbočiť na 502, Smolenice, stále po 502, Horné Orešany, Dolné Orešany, 502, Doľany, Častá, 502, Dubová, Modra, 502, Vinosady, 502, Pezinok – Radničné námestie.

<https://sk.mapy.cz/zakladni?planovani-trasy&rc=9ooiSxRWTV9oeCJxRGIF9oLjcxQui8979aKc-F97LyxOz1B1z8xOjJg&rs=osm&rs=osm&rs=osm&rs=osm&rs=osm&rs=osm&ri=1067210871&ri=1015718850&ri=136314533&ri=1015717809&ri=1015717010&ri=1015717012&mp=%7B%22c%22%3A112%7D&xc=%5B%5D&rut=1&x=17.6032519&y=48.5080965&z=10>

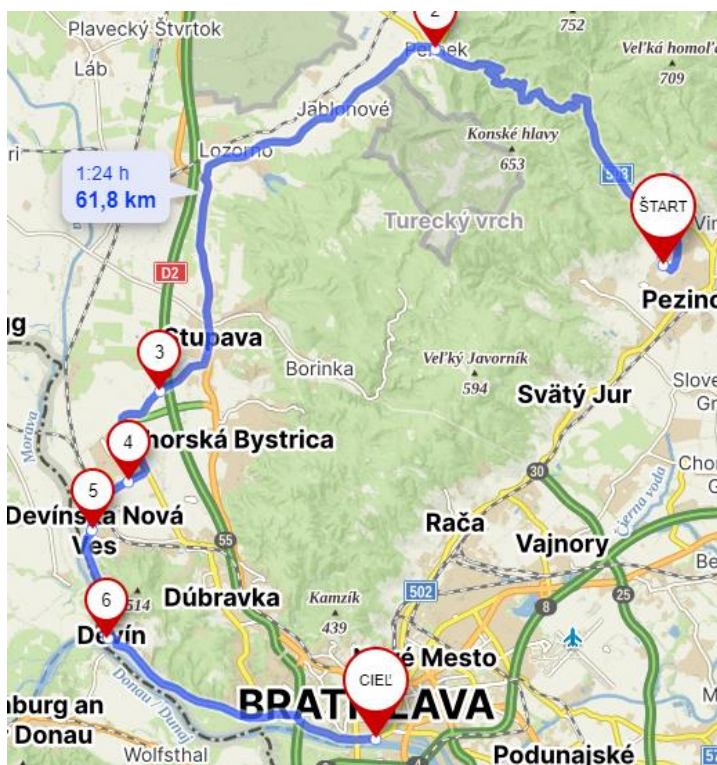


5. Etapa: 3. jún – pondelok 64 km

Rozálka, Suvorovova-Pánsky chodník, na konci odbočiť na Zumberská, doľava na Malackú cestu 503, BABA, Pernek, 501 – Jablonové, 501 – Lozorno, 2 – Štupava, odbočiť na 505 Devínska Nová Ves, 3 kruhový objazd prvá doprava Jána Jonáša - Devínska železnica, Devínska Nová Ves, Devín, Devínska Cesta, Botanická, Nábřežie Gen. L. Svobodu, Fajnorovo nábřežie.

CIEL'

[https://sk.mapy.cz/zakladni?planovani-trasy&rc=97237xOn6G9nny0xP4l.9nT.ixOaLq3l4xOS67dr8bHmhlWxOCoo9ni3Cx6tNh&rs=osm&rs=osm&rs=oor&rs=osm&rs=osm&ri=1090515143&ri=1015717049&ri=&ri=1005642061&ri=1015716943&ri=1067213969&ri=1005468957&mrp=%7B%22c%22%3A114%7D&xc=%5B%5D&x=17.1144214&y=48.2398123&z=11](https://sk.mapy.cz/zakladni?planovani-trasy&rc=97237xOn6G9nny0xP4l.9nT.ixOaLq3l4xOS67dr8bHmhlWxOCoo9ni3Cx6tNh&rs=osm&rs=osm&rs=oor&rs=osm&rs=osm&rs=osm&ri=1090515143&ri=1015717049&ri=&ri=1005642061&ri=1015716943&ri=1067213969&ri=1005468957&mrp=%7B%22c%22%3A114%7D&xc=%5B%5D&x=17.1144214&y=48.2398123&z=11)



Point	Name	Location	Distance (km)
1	Rozálka	Pezinok, Slovensko	19
2	Pernek	Slovensko	24
3	Jána Jonáša	Bratislava, Slovensko	
4	Devínska Nová Ves	Bratislava, Slovensko	
5	Devín	Bratislava - Devín, Slovensko	
	Ciel'	Fajnorovo nábřežie	11